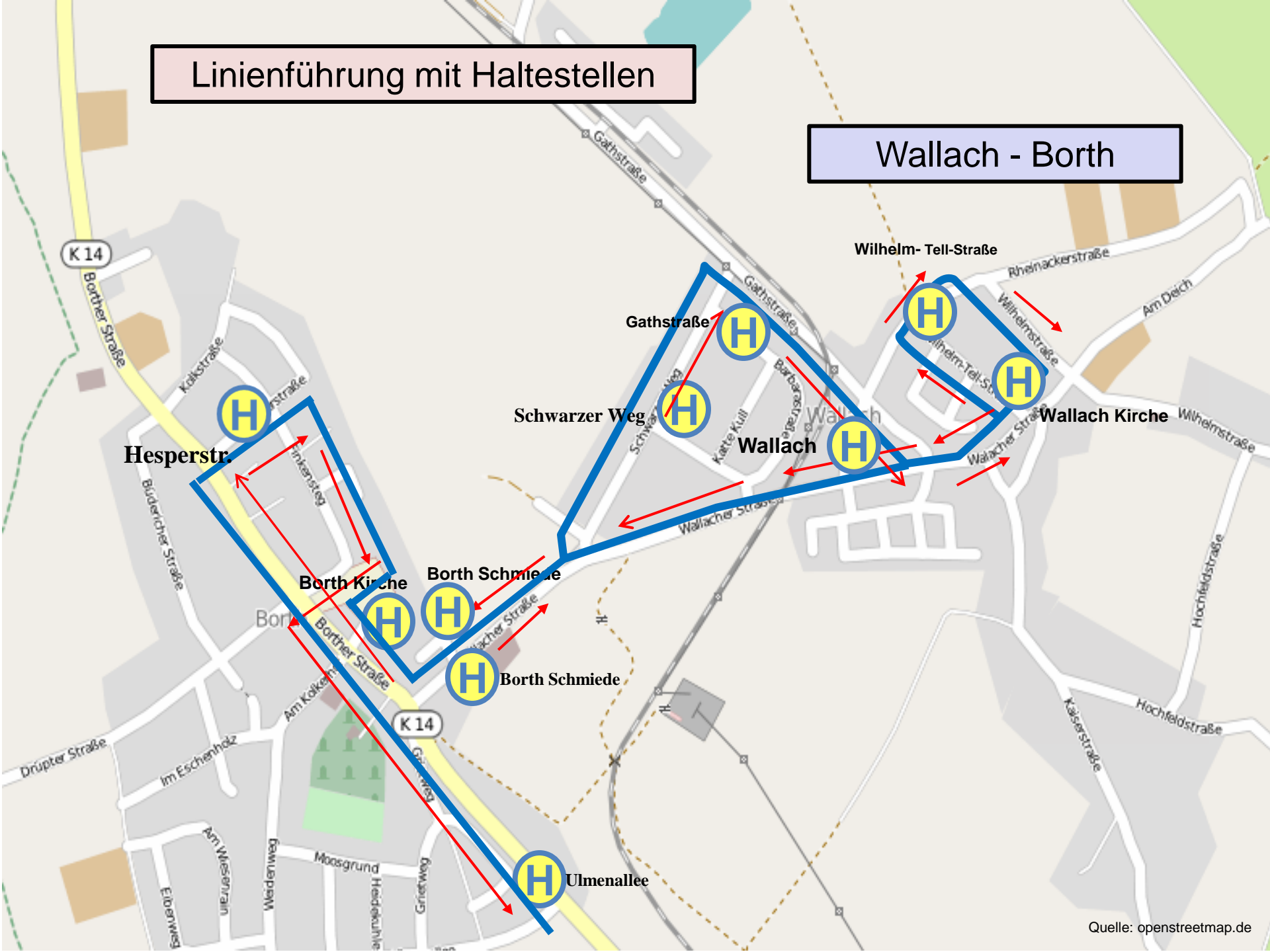




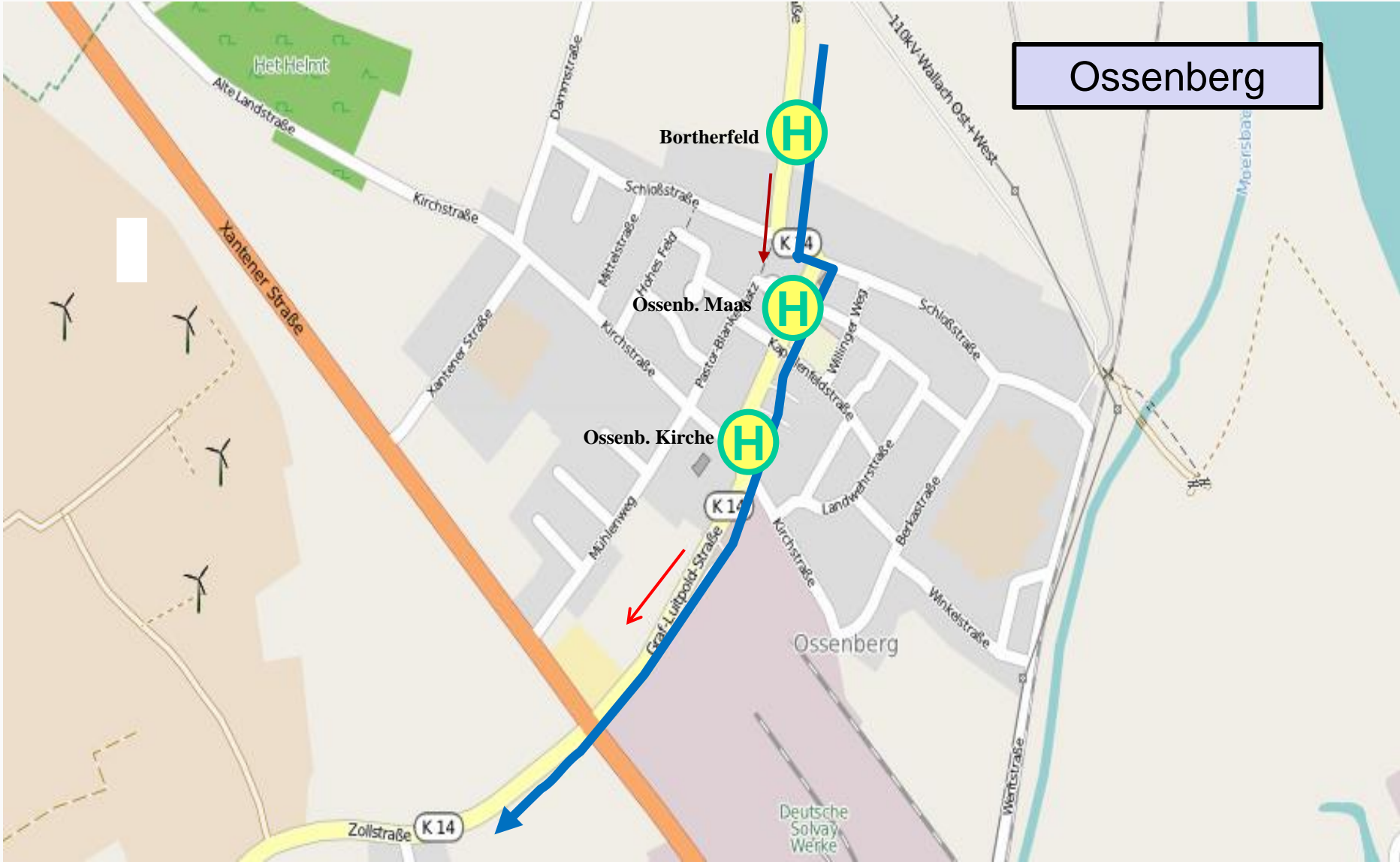
**Die Bürgerbuslinie Rheinberg  
ab 13. März 2017**

# Linienführung mit Haltestellen

# Wallach - Borth



# Ossenberg



Borthersfeld

Ossenb. Maas

Ossenb. Kirche



K 4

K 14

K 14

Het Helmt

Deutsche Solvay Werke

Xantener Straße

Dammstraße

Kirchstraße

Schloßstraße

Mittelstraße

Hohes Feld

Kirchstraße

Xantener Straße

Mühlenweg

Crai Luitpold-Strasse

Zollstraße

110kV-Wallach Ost+West

Moersbäke

Schloßstraße

Willingen Weg

Kapellenfeldstraße

Landwehrstraße

Berkastraße

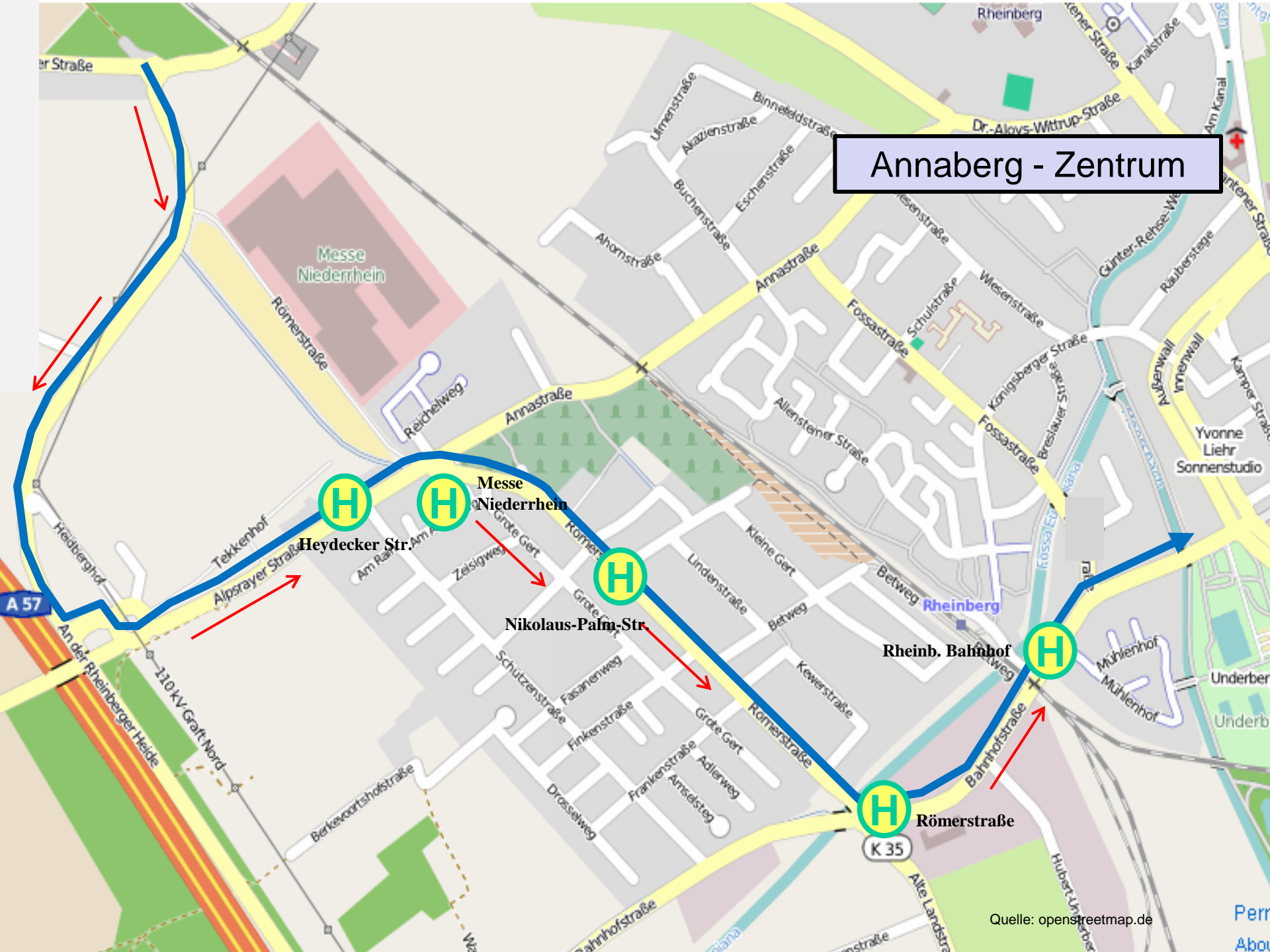
Winkestraße

Kirchstraße

Wentstraße



# Annaberg - Zentrum



Quelle: openstreetmap.de

# Zentrum – Zentrum Süd



# Budberg – Orsoy



# Orsoy - Budberg



Budb. Sparkasse

Am Keltenfeld

Budberg

Span. Schanzen

Pelden

Plank

Am Fullacker

Orsoy Grundschule

Orsoy Kr.haus

Orsoy Rathaus

Eversael

Hafen



# Zentrum Süd - Zentrum



# Zentrum - Annaberg

Messe  
Niederrhein

Heydecker Str.

Nikolaus-Palm-Str.

Rheinb. Bahnh.

Römerstraße

Quelle: openstreetmap.de





Millingen

# Ossenberg



Bortherfeld

Ossenb. Maas

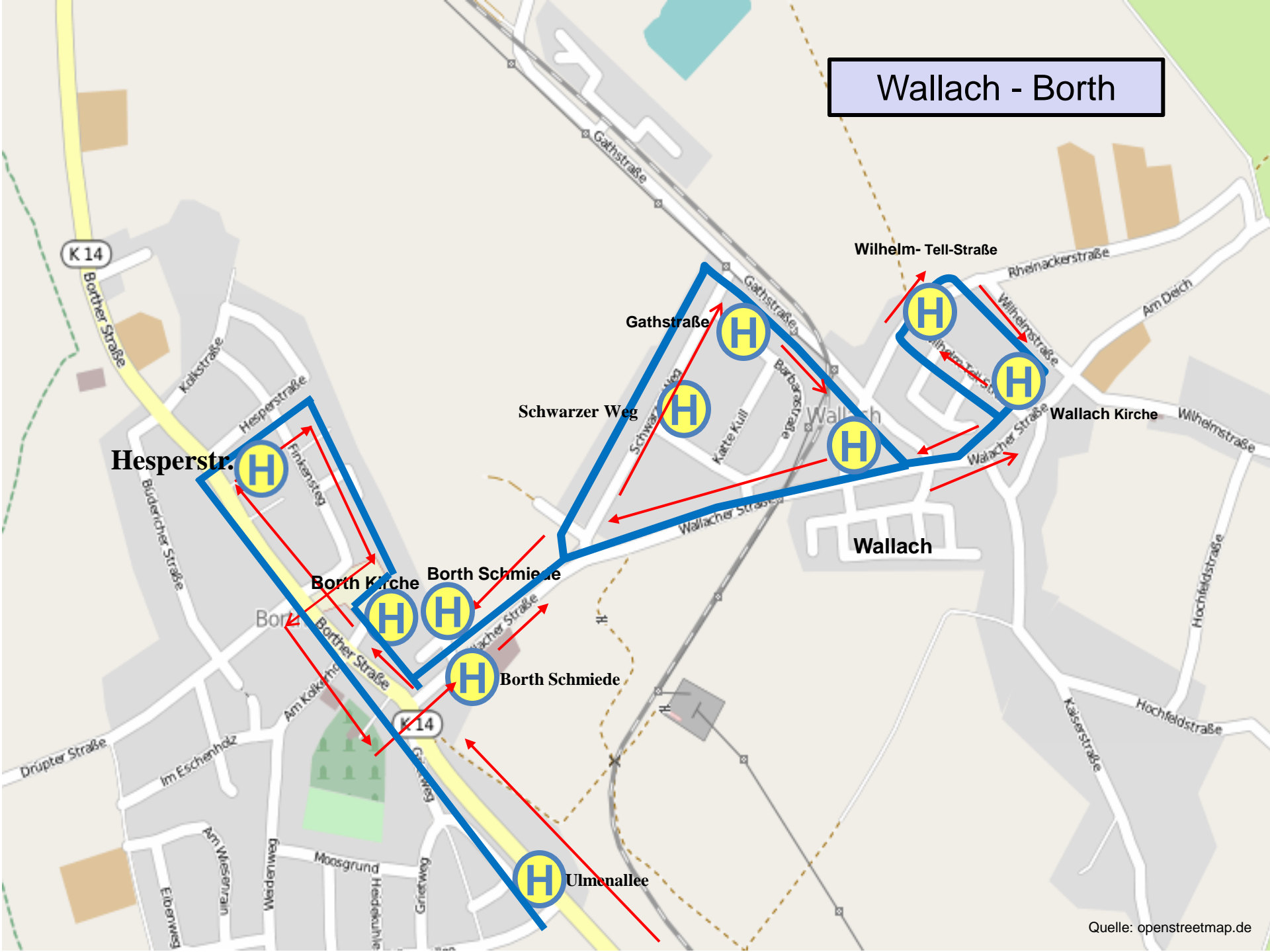
Ossenb. Kirche

Ossenberg

Het Helmt

Deutsche Solvay Werke

# Wallach - Borth



Quelle: openstreetmap.de



**auch im Internet**

**[www.buergerbus-rheinberg.de](http://www.buergerbus-rheinberg.de)**